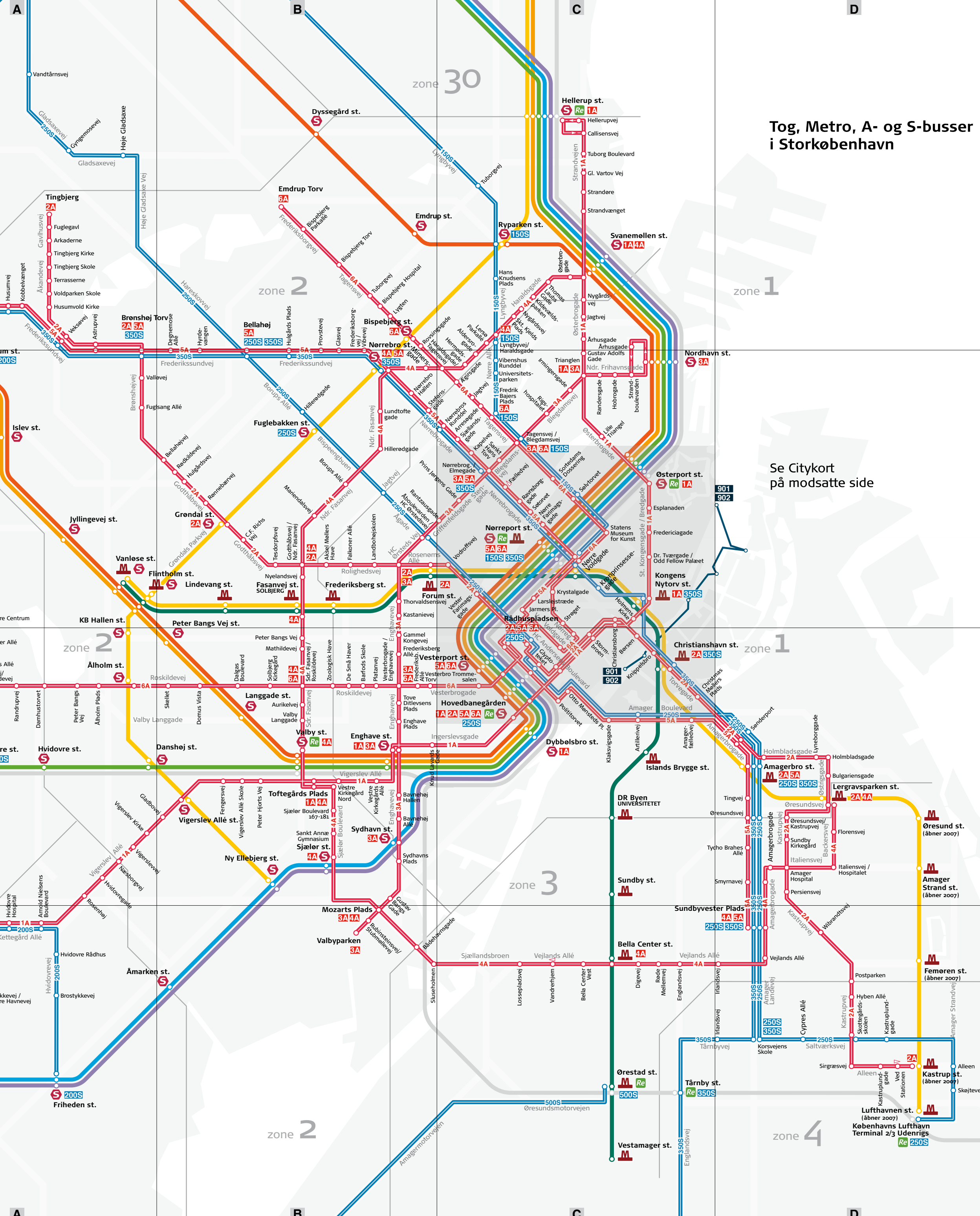


Aksel Møllers Have	B2	Holmbladsgade	D3	Rødovre st.	A3
Aldersrogade	C1	Holmens Kirke	C2	Rødovrehallen	A2
Allen	D4	Hovedbanegården	C3	Rønnébærvej	B2
Amager Blvd.	C3	Hulgårds Plads	B2	Rådhuspladsen	C3
Amagerfælledvej	C3	Hulgårdsvej	B2	Saltværksvej	D4
Amager Hospital	D3	Husum st.	A2	Sankt Annæ Gymn.	B3
Amager Landevej	D4	Husum Torv	A1	Sankt Hans Torv	C2
Amager Strand st.	D3	Husumvej	A1	Sdr. Fasanvej	B3
Amager Strandvej	D4	Husumvold Kirke	A1	Sirgræsvej	D4
Amagerbro st.	D3	Hvidovre Hospital	A4	Sjællandsbroen	C4
Amagerbrogade	D3 D4	Hvidovre Rådhus	A4	Sjællandsgade	C2
Arkaderne	A1	Hvidovre st.	A3	Sjælør Boulevard	B3
Arnold Nielsen Blvd.	A4	Hvidovregade	A3	Sjælør st.	B3
Arresgade	C2	Hvidovrevej	A3 A4	Skollet	B3
Artillerivej	C3	Hyben Allé	D4	Skottegårdsskolen	C4
Astrupvej	A1	Hyrdvangen	B2	Skt. Kjelds Plads	C1
Aurikelvej	B3	Høje Gladsaxe	A1	Skøjlevej	D4
Avedøre Havnevej	A3 A4	Høje Gladsaxe Vej	A1	Slotsherrensvej	A2
Avedøre Skole	A4	Ingerslevsgade	C2	Sluseholmen	B4
Avedøre st.	A4	Irlandsvej	D4	Smyrnavej	D3
Backersvej	D3	Irmingsgade	C2	Solbjerg Kirkegård	B3
Barfods Skole	B3	Islands Brygge st.	C3	Sortedam Dossering	C2
Bavnehøj Allé	B3	Islev st.	A2	Statens Museum	C1
Bavnehøj Hallen	B3	Islevhusvej	D2	for Kunst	C2
Bella Center st.	C4	Italiensvej	D3	Stavnsbjerg Allé	A1
Bella Center Vest	C4	Jagtvej	B2 C1	Stefansgade	B2
Bellaøj	B2	Jarmers Plads	C2	Stengade	C2
Bellaøjvej	B2	Jyllingevej	A2	Store Kongensgade	C2
Bispebjerg Hospital	B1	Jyllingevej st.	A2	Stormbroen	C3
Bispebjerg Parkallé	B1	Kapelvej	C2	Strandboulevarden	C2
Bispebjerg st.	B1	Kastanievej	B2	Strandvejen	C1
Bispebjerg Torv	B1	Kastrup st.	D4	Strandvænget	C1
Bispeengbuen	B2	Kastruplundgade	D4	Strandøre	C1
Blegdamsvej	C2	Kastrupvej	D3 D4	Strøget	C2
Borups Allé	C2	KB Hallen st.	A2	Stubmøllevej	B4
Bredgade	C2	Kettegård Allé	A4	Sundby Kirkegård	D3
Bredholtvej	A4	Kildevældsparken	C1	Sundby st.	C3
Brostykkevej	A4	Klavigsgade	C3	Sundbyvester Plads	D4
Brønshøj Torv	A1 A2	KLH Kontorhuset	D4	Svanemøllen st.	C1
Brønshøjvej	A2	Knippelsbro	C3	Sydhavn st.	B3
Bulgariensgade	B3	Knud Lavards Gade	B3	Sydhavns Plads	B3
Byvej	A4	Kobbelvænget	A1	Sydmarken	A1
Børsen	C3	Kongens Nytorv st.	C2	Sølvtorvet	C2
Bådehavnsgade	B4	Korsvejens Skole	D4	Sønderport	D3
C.F. Richs vej	B2	Kronprinsessgade	C2	Sotorvet	C2
Callisensvej	C1	Krystalgade	C2	Tagensvej	B1 C2
Christiansborg	C2 C3	Københavns Lufthavn	D4	Terrasserne	A1
Christianshavn st.	C3	Landbohøjskolen	B2	Tesdorpsvej	B2
Christmas Møllers Pl.	C3	Langgade st.	B3	Thomas Laubs Gade	C1
Cyprus Allé	D4	Larslejlstræde	C3	Thorvaldsensvej	B2
Dalgas Boulevard	B3	Lergravsparken st.	D3	Tingbjerg Kirke	A1
Damhustorvet	A3	Lersø Parkallé	C1	Tingbjerg Skole	A1
Danshøj st.	A3	Lille Triangel	C2	Tingvej	D3
De Små Haver	B3	Lindevang st.	B2	Toftegårds Plads	B3
Degnemose Allé	B2	Lossepladsvej	C4	Torvegade	C3
Digevej	C4	Lufthavnen st.	D4	Tove Ditlevsens Pl.	B3
Domus Vista	B3	Lundtoftegade	B2	Triangeln	C2
DR Byen st.	C3	Lygten	B1	Trommesalen	C3
Dr. Tværgade	C2	Lyneborggade	D3	Tuborg Boulevard	C1
Dybølbro st.	C3	Lynbyvej	B1 C1	Tuborgvej	B1 C1
Dyssegård st.	B3	Mariendalsvej	B2	TV byen	A1
Ellebjerg st.	B3	Mathildevej	B3	Tycho Brahes Allé	D3
Elmegade	C2	Mimersgade	B2	Tæbyvej	A2
Emdrup st.	B1	Mozarts Plads	B4	Tårnby st.	C4
Emdrup Torv	B1	Mørkhøjvej	A1	Tårnbyvej	C4 D4
Enghave Plads	B3	Naverporten	A4	Tårnvej	A2 A3
Enghave st.	B3	Ndr. Fasanvej	B2	Universitetsparken	C2
Enghavevej	B3	Ndr. Frihavnsgade	C2	Valby Langgade	A3 B3
Englandsvej	C4	Nordhavn st.	C2	Valby st.	B3
Esplanaden	C2	Nyelandsvej	B2	Valbyparken	B4
Falkoner Allé	B2	Ny Ellebjerg st.	B3	Valhojs Allé	A3
Fasanvej st.	B2	Nygårdsvej	C1	Vallovej	A2
Femøren st.	D4	Næsborgvej	A3	Vandrerhjem	A2
Fengersvej	B3	Norre Allé	C1 C2	Vanløse st.	C4
Flintholm st.	A2	Norre Farimagsgade	C2	Ved Stationen	D4
Florensvej	D3	Norre Gymnasium	A1	Vejlands Allé	C4 D4
Fortvej	A2	Norre Voldgade	C2	Veksøvej	A1
Forum st.	B2	Nørrebro st.	B2	Vestamager st.	C4
Fredericiagade	C2	Nørrebrogade	B2 C2	Vesterbro Torv	B3
Frederiksberg Allé	B3	Nørrebro Hallen	B2	Vesterbrogade	B3 C3
Frederiksberg st.	B2	Nørrebros Rundel	C2	Vester Farimagsgade	C2
Frederiksborgvej	B1 B2	Norregade	C3	Vesterport st.	C3
Frederikssundvej	A1 B2	Nørreport st.	C2	Vest Voldgade	C3
Fredrik Bajers Plads	C2	Odd Fellow Paaet	C2	Vestre Kirkegård	B3
Friheden st.	A4	Oppegårdsvej	A4	Vestre Kirkegårds Allé	B3
Fuglebakken st.	B2	Otto Monsteds Plads	C3	Vibenshus Runddel	C2
Fuglegavl	A1	Persiensvej	D3	Vibevej	B2
Fuglsang Allé	A2	Peter Bangs Vej	A3 B3	Wilbrandtsvej	D4
Fælledvej	C2	Peter Bangs Vej st.	B3	Vigerslev Allé	A3 B3
Gammel Kongevej	B3	Peter Hjorts Vej	B3	Vigerslev Allé Skole	B3
Gavlhusvej	A1	Platanvej	B3	Vigerslev Allé st.	A3
Glasvej	B2	Polititorvet	C3	Vigerslev Kirke	B3
Gl. Vartov Vej	C1	Postparken	D4	Vigerslevvej	A3
Gladbovej	A3	Prins Jorgens Gade	C2	Vodrofsvej	C2
Gladsaxevej	A1	Provstevej	B2	Voldparken Skole	A1
Glyptoteket	C3	Randersgade	C2	Zoologisk Have	B3
Godthåbsvej	B2	Randrupvej	C2	Ægirsgade	A3
Griffenfeldsgade	C2	Rantzausgade	C2	Ørbygård	A3
Grondal st.	B2	Ravnsborggade	C2	Ørestad st.	C4
Gronlands Parkvej	B2	Rebæk Søpark	C2	Øresund st.	D3
Gustav Adolfs Gade	C2	Rigshospitalet	C2	Øresundvej	D3
Gustav Bangs Gade	B3	Rolighedsvvej	B2	Østerbrogade	C1 C2
Gyngemosevej	A1	Rosenhøj	A3	Østerport st.	C2
Hans Knudsens Pl.	C1	Rosenboms Allé	B2 C2	Østrisrigsgade	D3
Haraldsgade	C2	Roskildevej	A3 B3	Åboulevarden	B2 C2
Hareskovvej	B1	Rovsingsgade	B1	Ågade	B2
HC Andersens Blvd.	C3	Rubinstejnsvej	B4	Åkandevej	A1
HC Ørstedes Vej	B2	Ryparken st.	C1	Ålholm Plads	A3
Hellerup st.	C1	Rødager Allé	A3	Ålholm st.	A3
Hellerupvej	C1	Røde Mellemvej	C4	Åmarken st.	B4
Hermodsgade	C2	Rødskildevej	B2	Århusgade	C1
Hillerødgade	B2	Rødovre Centrum	A2		
Hobrogade	C2	Rødovre Parkvej	A2		



**S-tog**

Se alle linjer og stationer på den anden side

**A-busser**

Se alle linjer og stationer på den anden side

**S-busser**

Se alle linjer og stationer på den anden side

**Regionaltoget**

Se linjer og stationer på den anden side

**Lokalbanen**

Se linjer og stationer på den anden side

**Metro**



**A-busser**

A-busser er bybusser, der kører ofte og med mange stoppesteder.

**1A**


Hellerup st. - Svanemøllen st. - Østerport st. - Kongens Nytorv st. - Christiansborg - Hovedbanegården - Dybbølsbro st. - Enghave st. - Toftegårds Pl. - Hvidovre Hospital (- Avedøre st.)

**2A**

Tingbjerg - Brønshøj Torv - Grøndal st. - Forum st. - Rådhuspladsen - Hovedbanegården - Christianshavn st. - Amagerbro st. - Lergravsparken st. - Kastrup

**3A**

Nordhavn st. - Triangeln - Rigshospitalet - Nørrebro - Vesterbro - Enghave st. - Sydhavn st. - Mozarts Plads - Valbyparken

**4A**

Svanemøllen st. - Nørrebro st. - Frederiksberg - Valby st. - Sjælør st. - Mozarts Plads (- Bella Center st. - Sundbyvester Plads - Lergravsparken st.)

**5A**

Husum Torv - Brønshøj Torv - Nørrebro st. - Nørreport st. - Rådhuspladsen - Hovedbanegården - Langebro - Amagerbro st. - Sundbyvester Plads

**6A**

Emdrup Torv - Bispebjerg st. - Rigshospitalet - Nørreport st. - Gl. Torv - Hovedbanegården - Vesterbros Torv - Ålholm Pl. - Rødovre Centrum - Rødovrehallen

**S-busser**

S-busser er hurtige og direkte buslinjer med få stop.

**150S**

Kokkedal st. - Hørsholm Sygehus - Hørsholm Midtpunkt - Forskningscentret - Gl. Holte - Nærum st. - DTU - Kildegårds Plads - Ryparken st. - Rigshospitalet - Nørreport st.

**200S**

Friheden st. - Hvidovre Hospital - Rødovre st. - Rødovre Centrum - Husum st. - TV-byen - Gladsaxe Trafikplads - Buddinge st. - Lynby st.

**250S**

Buddinge st. - Høje Gladsaxe - Bellaøj - Rådhuspladsen - Hovedbanegården - Amagerbro st. - Sundbyvester Plads - Kastrup - Lufthavnen

**350S**

Dragør - Tårnby st. - Sundbyvester Plads - Amagerbro st. - Christianshavn st. - Kgs. Nytorv st. - Nørreport st. - Nørrebro st. - Bellaøj - Husum Torv - Malmparken st. - Ballerup st.

**500S**

Kokkedal st. - Hørsholm Sygehus - Hørsholm Midtpunkt - Birkerød st. - Farum - Værløse st. - Ballerup st. - Glostrup st. - Brøndby Strand st. - Ørestad st.

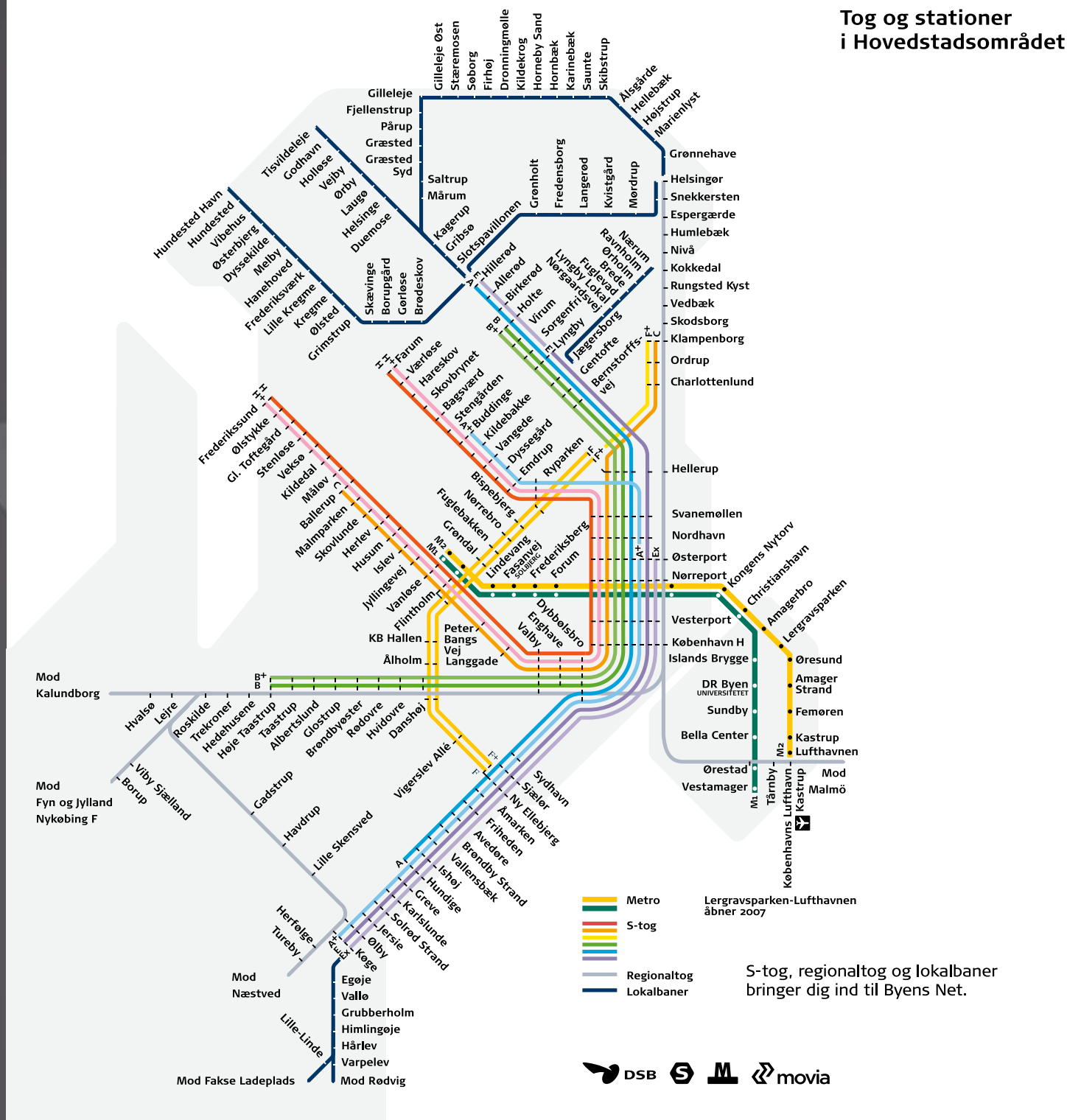




# VÆRSGO OG KØR!

Byens Net dækker hele byen – på kryds og tværs. A- og S-busser, tog og Metro udgør et samlet net, som vi kalder Byens Net. Tag bussen, toget eller Metroen uanset hvor du skal hen. I Byens Net kører vi faktisk så ofte, at køreplaner er blevet overflødige. Der er altid en bus, et tog eller en Metro på vej. Husk, at du nemt og frit kan skifte mellem bus, tog og Metro. Din billet eller dit kort gælder selvfølgelig til det hele.

Folderens store kort viser tog, Metro, A- og S-busser i Storkøbenhavn. Folderens mindre Citykort viser alle busser, tog og Metro i Københavns city.



# 2007 BYENS NET GUIDE



## BRUG BYENS NET GUIDE

Byens Net Guide viser, hvordan A-busser, S-busser, S-tog, regionaltog og Metro dækker hele byen i et tæt, effektivt transportnet. Kig på kortene og se, hvilke stoppesteder og stationer, der passer til dine rejsebehov.

**A-busser**  
De røde streger er A-bussernes ruter, og prikkerne er bussernes stoppesteder. Nummeret på linjen står i de røde kasser.

**S-busser**  
De blå streger er S-bussernes ruter, og prikkerne er bussernes stoppesteder. Nummeret på linjen står i de blå kasser.

**Tog/Metro**  
De mange farvede streger viser, hvor du kan tage tog og Metro. Stationer for Metro, S-tog og regionaltog er markeret med logo.

## SÅDAN BRUGER DU BYENS NET

Hovedstadsområdet er delt ind i zoner. Du betaler for de zoner, du kører igennem. Du kan selvfølgelig frit køre med bus, tog og Metro på den samme billet/kort. Så længe din billet/kort er gyldig.

## BILLETTER

**Kontantbillet**  
Du kan købe en billet til det antal zoner (2-6 og alle), du skal bruge. 24-timers billet. Du kan køre ubegrænset i hele Hovedstadsområdet i 24 timer.

**24-timers billet**  
Du kan køre ubegrænset i hele Hovedstadsområdet i 24 timer.

## KORT

**Klippekort**  
Du kan købe klippekort med 10 rejser eller 'klip' til det antal zoner (2-6 og alle), der passer til din rejse. Du sparer ca. 40% i forhold til prisen på billetter.

**Personligt periodekort**  
Du kan rejse ubegrænset i de zoner (2-8 og alle), kortet er udstedt til. Kortet kan gælde fra en måned til et år.

Du kan købe kortet i Movia Kundecenter, Movia Kortsalg eller på DSB stationer. Eller du kan betale via Betalingsservice og hver måned få dit kort sendt med posten. I løbet af 12 måneder opsparer du en bonus på 11,3% af det, du har købt for. Bonusen indbetales via Betalingsservice på din bankkonto. Du kan læse mere i en folder, som fås på stationerne.

## FLEXCARD

Et FlexCard er et upersonligt kort, som du på skift kan dele med andre, for eksempel i en virksomhed eller i en familie. Kortet kan gælde fra en måned til et år – til et frit antal rejser i de zoner (2-8 og alle), kortet er udstedt til.

**FlexCard 7-dage**  
Du kan bruge FlexCard 7-dage ligesom et FlexCard.

## BØRN MED BUS OG TOG

To børn under 12 år kan køre gratis med, når de er sammen med en voksen. Et barn under 16 år betaler børnepris. Og to børn under 16 år kan køre sammen på én voksenbillet.

## CYKLER OG BARNEVOGNE KØRER MED

Du kan tage din cykel med i toget og Metroen. Personalet kan dog afvise cyklen/barnevognen, hvis der er pladsmangel.

Metroen medtager ikke cykler i myldretiden mellem kl. 7.00 - 8.30 og kl. 15.30 - 17.00. I månederne juni-juli-august er der ingen begrænsninger.

Du skal have en særlig cykelbillet, -klippekort eller -periodekort, når du gerne vil have cyklen med. Du kan læse mere i en folder, som fås på stationerne.

Du kan gratis tage en barnevogn med i bus, tog og Metro hele dagen.

## SPØRG OS, HVIS DU ER I TVIVL

**Movia Kundecenter**  
Telefon 36 13 14 15 eller [www.movia.dk](http://www.movia.dk)

**Metro Kundeservice**  
Telefon 70 15 16 15 eller [www.m.dk](http://www.m.dk)

**DSB S-tog information**  
Telefon 70 13 14 15 eller [www.dsb.dk/s-tog](http://www.dsb.dk/s-tog)

**DSB information andre tog**  
Telefon 70 13 14 15 eller [www.dsb.dk](http://www.dsb.dk)

**Planlæg turen med Rejseplanen**  
På hjemmesiderne er der link til Rejseplanen. Skriv, hvor din tur starter, hvor du skal hen, og hvornår du skal være fremme. Så kommer Rejseplanen med et forslag til den hurtigste og nemmeste rute, inkl. rejsetid, priser og gå-afstand.